


**Comune di Cadrezzate con Osmate**  
 Provincia di Varese



## PdS.06e

Carta delle Previsioni di Piano

Scala di rappresentazione 1:2.000

DATA Luglio 2024

ADOZIONE con delibera del Consiglio Comunale n. 4 del 19/02/2024  
 APPROVAZIONE con delibera del Consiglio Comunale n. 5 del 22/04/2024 e n. 22 del 29/07/2024

Sindaco  
 Cristian Robustellini

con il supporto di:

STUDIO TECNICO CASTELLI S.R.L.  
 Dr. Giovanni Castelli  
 Responsabile del progetto










STUDIO LEGALE BOSCOLO  
 Dr. Avv. prof. Emanuele Boscolo

Arch. Davide Binda  
 Arch. Letizia Mariotto  
 Arch. Annalisa Marzoli















PIANO DEI SERVIZI

Piano dei Servizi





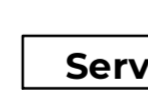





### Legenda

-  Comune di Cadrezzate con Osmate
- Rete Verde Comunale**
-  Sistema verde extraurbano agricolo
-  Sistema verde extraurbano boscato
-  Sistema verde urbano in aree private
-  Sistema urbano delle aree verdi pubbliche
- Viabilità dolce esistente e sovraordinata**
-  Recepimento Sentiero Europeo E1 - PPR
-  Tracciati di interesse paesaggistico - PTCP
-  Piste ciclopedonali - PTCP
-  Percorsi di fruizione delle aree naturali

### Servizi comunali esistenti

-  CH Edifici di culto e aree di proprietà della Chiesa
-  C Cimitero
-  ED Edifici di proprietà comunale
-  M Municipio e biblioteca
-  UP Ufficio postale
-  S Istituti scolastici
-  AS Attrezzature sportive
-  IT Impianti tecnologici
-  CR Centro di raccolta
-  D Depuratore
-  V Verde pubblico
-  Marciapiede
-  Parcheggio
-  Viabilità

### Previsioni di Piano

- Viabilità in previsione**
-  Strada di collegamento SP63 - sp36
-  Proposta Provinciale - PTCP
-  Nuove infrastrutture viabilistiche
-  Interventi di sistemazione stradale
-  percorsi pedonali di accesso alle spiagge
- Servizi in previsione**
-  C Ampliamento cimitero
-  V Verde pubblico
-  P Parcheggi
-  Marciapiedi
-  Viabilità